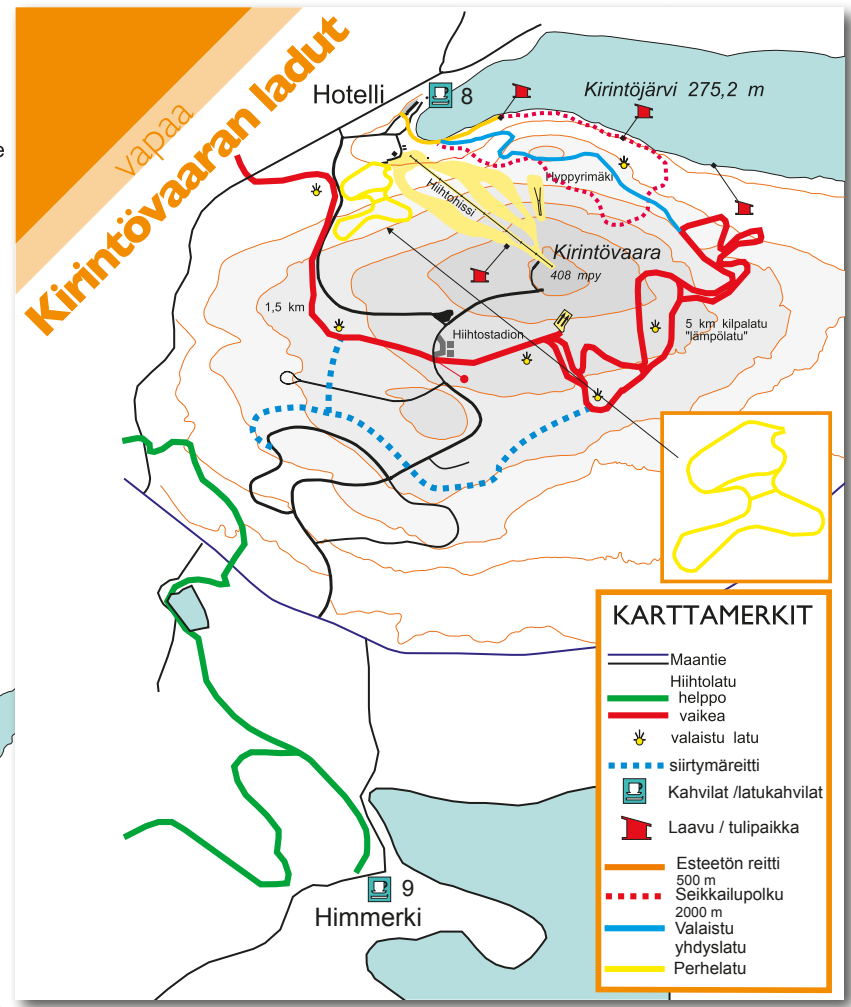
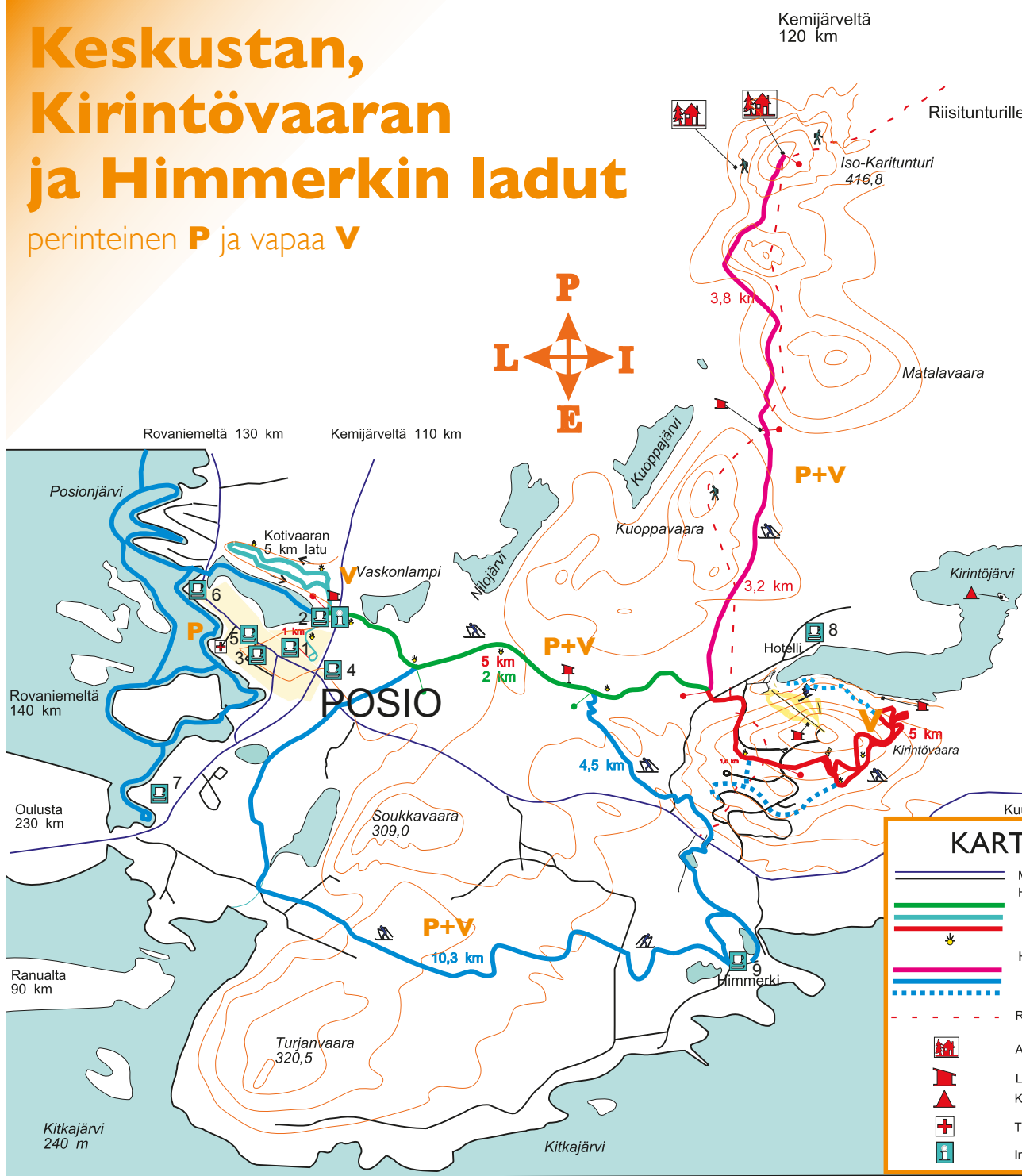



# Keskustan, Kirintövaaran ja Himmerkin ladut

perinteinen **P** ja vapaa **V**



**KARTTAMERKIT**

- Maantie
- Hiihtolatu helppo
- vaikea
- valaistu latu
- siirtymäreitti
- Kahvilat /latukahvilat
- Laavu / tulipaikka
- Esteetön reitti 500 m
- Seikkailupolku 2000 m
- Valaistu yhdyslatu
- Perhelatu

**KARTTAMERKIT**

- Maantie
- Hiihtolatu helppo
- keskivaikea
- vaikea
- valaistu latu
- Hiihtolatu (avataan tammikuussa)
- helppo
- keskivaikea
- siirtymäreitti
- Retkeilyreitti
- Autiotupa
- Laavu ja tulipaikka
- Kota
- Terveyskeskus
- Info-piste

**Kahvilat / latukahvilat**

- 1 Hotelli Posio
- 2 Pentik-mäki
- 3 Ravintola Peikonpesä
- 4 Posion Huoltisikka / St1
- 5 Ingan Tupa -kahvila
- 6 Neste
- 7 Lapin Satu -hotelli ja ravintola
- 8 Hotelli Kirikeskus
- 9 Lomakeskus Himmerki
- 10 Korpihilla
- 11 Lomakeskus Livohka
- 12 Lapiosalmen erämatkailukeskus