

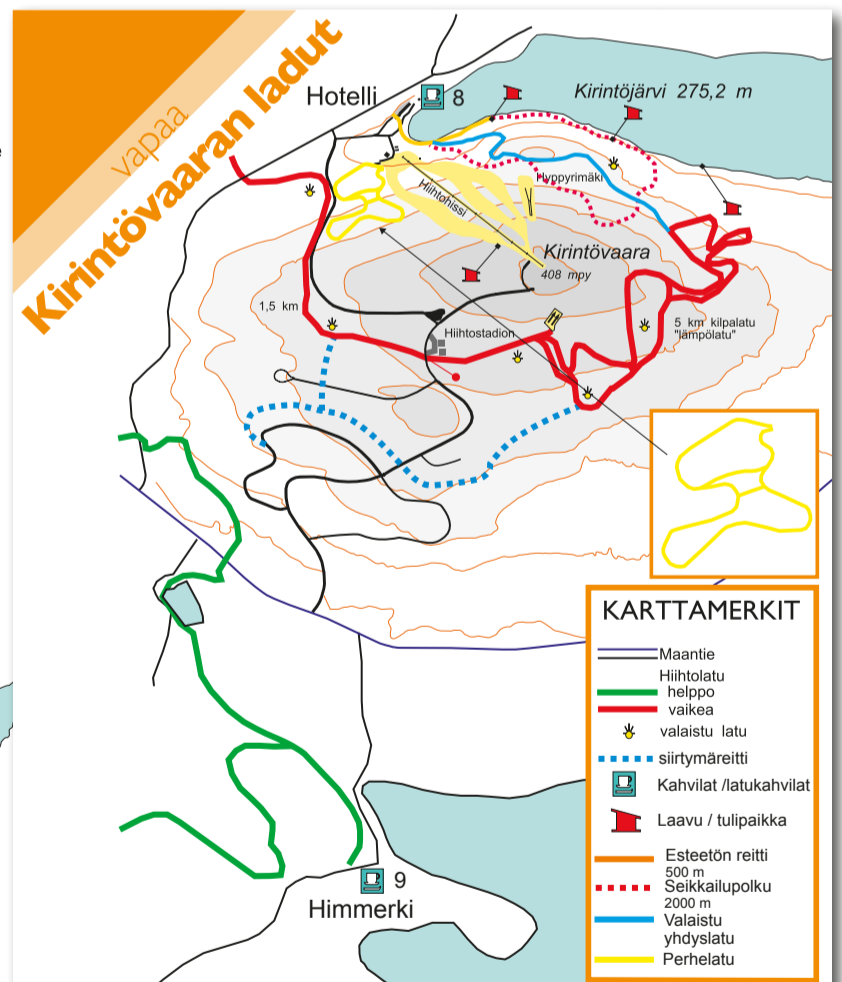
# Posio

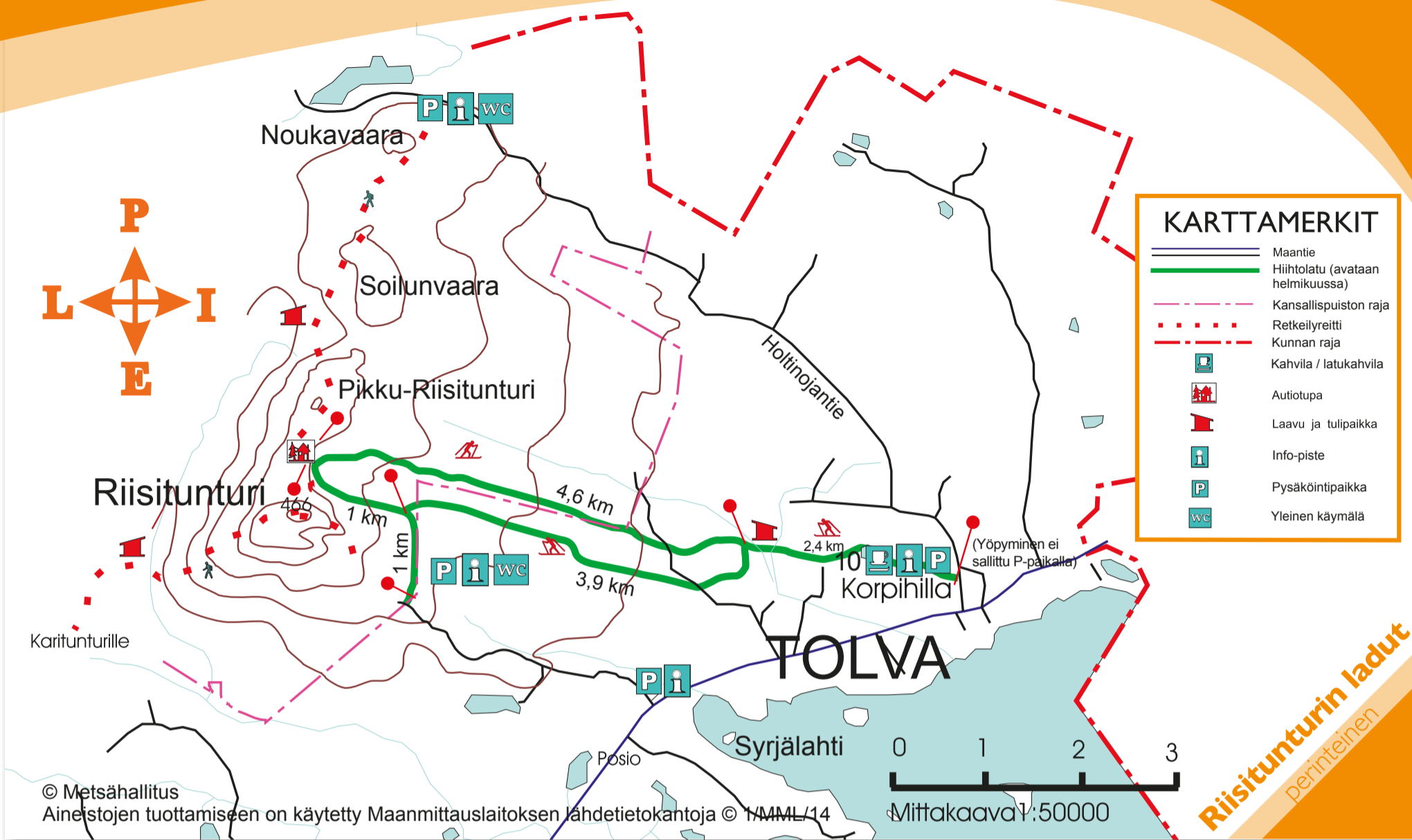
## LAPIN TAIKAMAA

### POSION LADUT

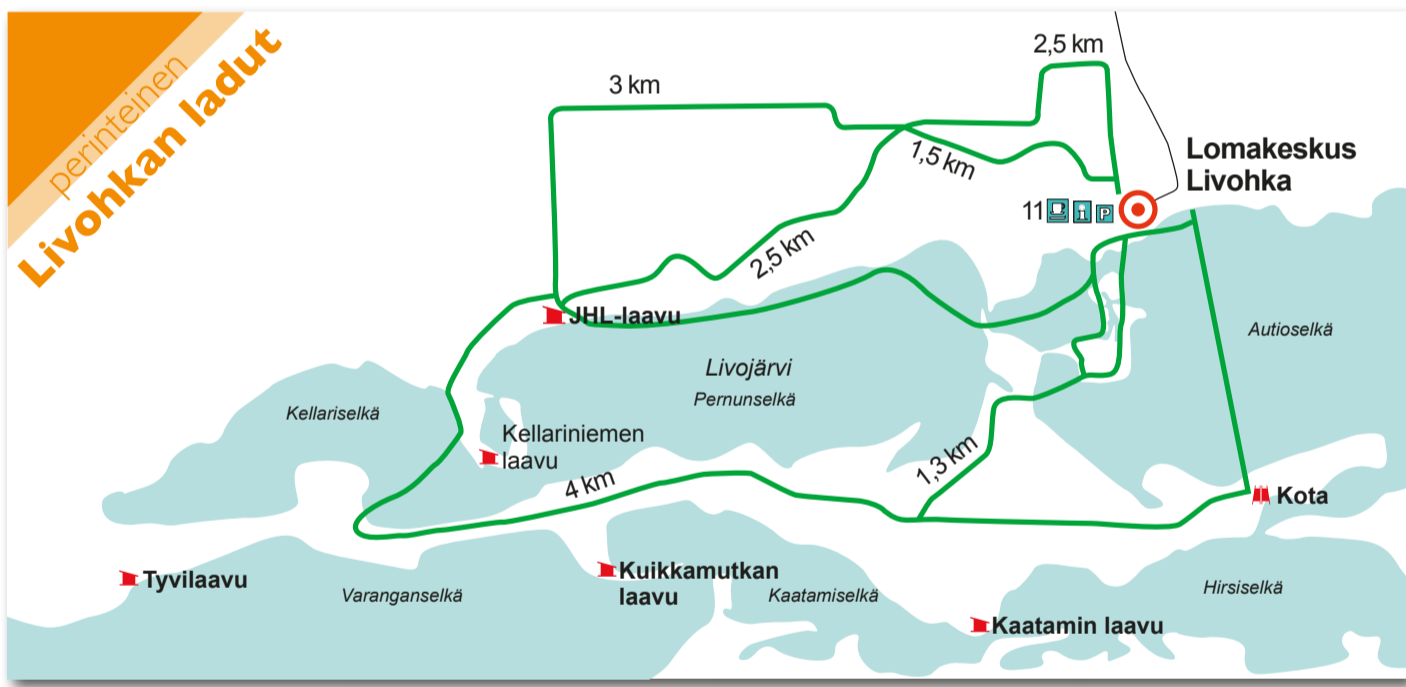
- Posion keskustan, Kirintövaaran ja Lomakeskus Himmerkin ladut
- Riisitunturin latu
- Lapiosalmen erämatkailukeskuksen ladut
- Lomakeskus Livohkan ladut

Euroopan maaseudun kehittämisen maatalousrahasto: Eurooppa investoi maaseutualueisiin





**Riisitunturin ladut**  
perinteinen



**Livohkan ladut**  
perinteinen

**Posion perinteisen ja vapaan tyylin hiihtoladut ja vaikeusasteet**  
**V** vapaa **P** perinteinen  
**V+P** molemmat hiihtotyyliä

**Kotivaaran latu**  
Keskivaikea, V

**Pentik-mäki – Kirintövaara**  
Keskivaikea, V+P

**Turjanlatu**  
Helppo, V+P

**Karitunturin latu**  
Keskivaikea, V+P

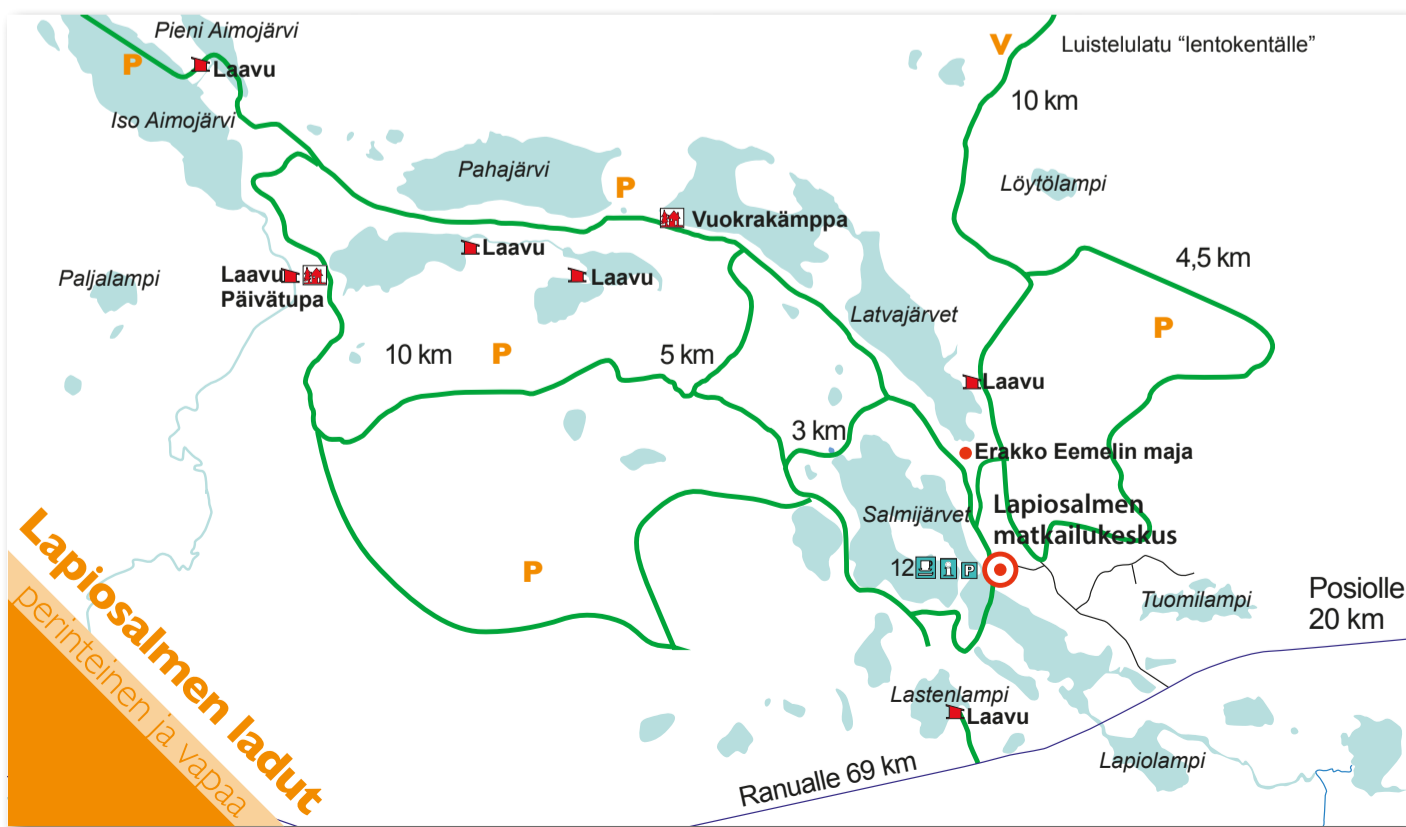
**Posionjärven aurinkolatu**  
Helppo, P

**Kirintövaaran latu**  
Vaikea, V

**Riisitunturin retkeilylatu**  
Keskivaikea, P

**Lapiosalmen ladut**  
Luistelulatu "lentokentälle", V  
Muut ladut, P

**Livohkan ladut**  
P, keväällä osittain V



**Lapiosalmen ladut**  
perinteinen ja vapaa

